

SCHULWEGE-PLAN










Alemannenschule

hüttlingen
OSTALBKREIS

Stand: 3/2002

Zeichenerklärung:

-  Ampelanlage
-  Gefahrenstelle
-  Überquerungshilfe
-  Knotenpunkt*
-  empfohlener Schulweg
-  empfohlener Weg zum Sportgelände
-  als Schulwege nicht empfohlen

* Schüler aus Straßen ohne Wegkennzeichnung gehen zu dem in Richtung GHS nächstgelegenen Knotenpunkt. Ab hier folgen sie dem farblich markierten vorgegebenen Schulweg.

Liebe Eltern,

die vorgeschlagenen Schulwege wurden nach dem Gesichtspunkt ausgewählt, dass der Weg zur und von der Schule möglichst sicher ist. Sie wissen bestimmt: Nicht immer ist der kürzeste Weg auch der sicherste! Sagen Sie dies bitte auch Ihrem Kind. Machen Sie bitte Ihr Kind mit dem sichersten Weg vertraut, indem Sie ihn mehrmals gemeinsam gehen und überprüfen Sie später, ob es den empfohlenen Schulweg einhält.

